

Du 27 au 29 Août 2021



Crédit photo : Samuel Coulo



3 villes étapes : #27Bethoncourt #28Hérimoncourt #29Etupes

2^{ème} TOUR DU PAYS DE MONTBELIARD UCI



SOMMAIRE

SUMMARY

03

Carte du Tour
Tour map

04

Programme du
Week-end
Weekend Program

05

ETAPE 1 - STAGE 1
Bethoncourt

10

ETAPE 2 - STAGE 2
Hérimoncourt

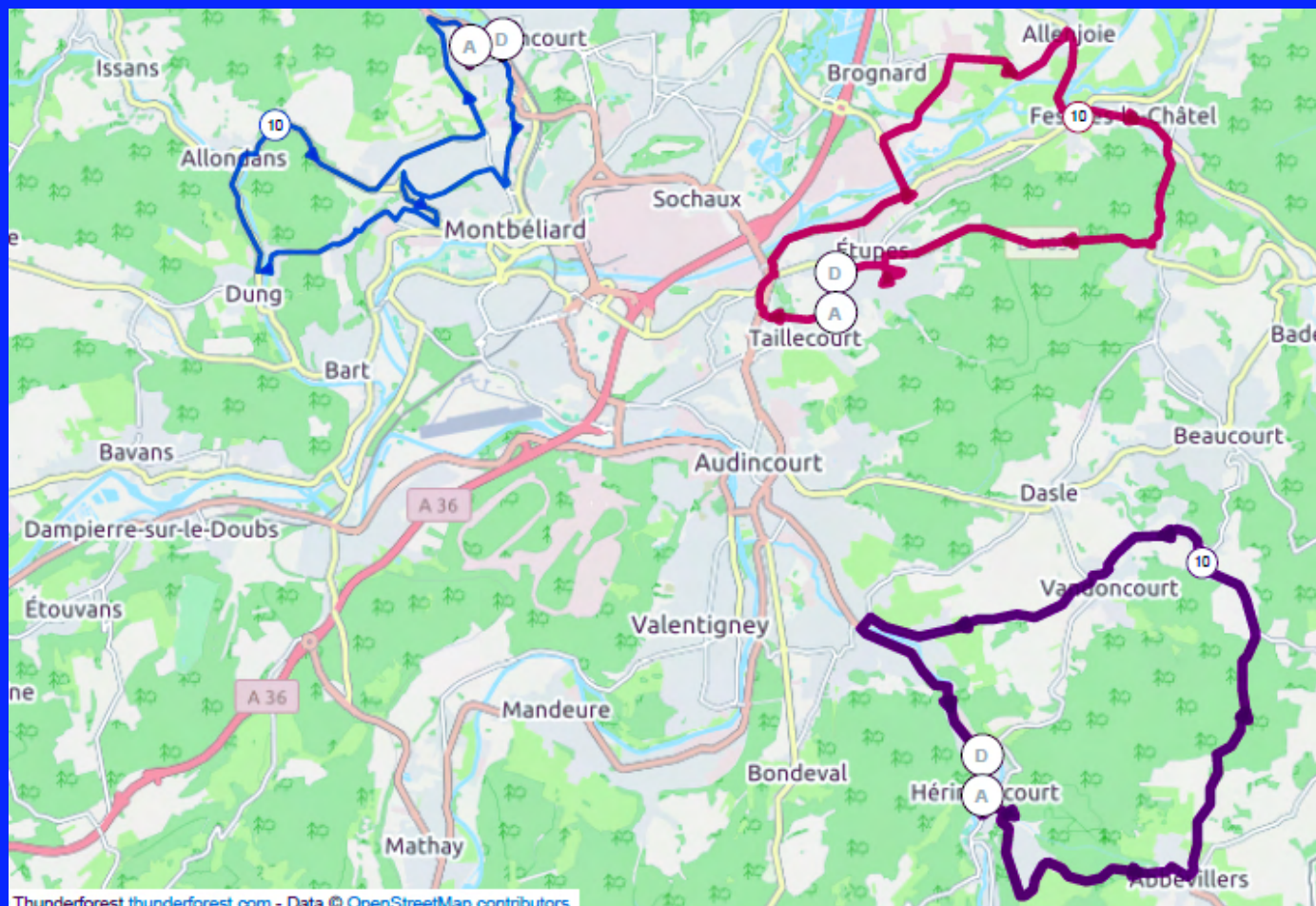
15

ETAPE 3 - STAGE 3
Etupes

21

Nos partenaires
Our partners

03. CARTE DU TOUR - TOUR MAP



Thunderforest thunderforest.com - Data © OpenStreetMap contributors

DATES DATES	ETAPES STAGE	TYPE DE PARCOURS TYPE OF RACE COURSE	DISTANCE DISTANCE
27 AOÛT 2021 AUGUST 27, 2021	ETAPE 1 STAGE 1	BETHONCOURT	CONTRE-LA-MONTRE 16,5KM TIME TRIAL 16,5 KM
28 AOÛT 2021 AUGUST 28, 2021	ETAPE 2 STAGE 2	HÉRIMONCOURT	8 TOURS DE 18,3KM(146,4KM) 8 LAPS OF 18,3KM (146,4 KM)
29 AOÛT 2021 AUGUST 29, 2021	ETAPE 3 STAGE 3	ÉTUPES	9 TOURS DE 18,3 KM (164,7 KM) 9 LAPS OF 18,3 KM (164,7 KM)

04. PROGRAMME DU WEEK-END / WEEKEND PROGRAM

Jeudi 26 Août 2021 – 15h à 18h
Thursday, August 26th, 2021 – 3pm to 6pm

Permanence – Race Headquarters

Centre Culturel de l'Arche : 2 Rue d'Héricourt, 25200 Bethoncourt
GPS : 47.53080564168148, 6.795545870064665

Jeudi 26 Août 2021 – 18h30
Thursday, August 26th, 2021 – 6:30pm

Réunion des Directeurs sportifs – Sports Directors' Meeting

Centre Culturel de l'Arche : 2 Rue d'Héricourt, 25200 Bethoncourt
GPS : 47.53080564168148, 6.795545870064665

Vendredi 27 Août 2021
Friday, August 27th, 2021

Permanence – Race Headquarters

Centre Culturel de l'Arche : 2 Rue d'Héricourt, 25200 Bethoncourt
GPS : 47.53080564168148, 6.795545870064665

Samedi 28 Août 2021
Saturday, August 28th, 2021

Permanence – Race Headquarters

Mairie : 3 Rue Pierre Peugeot, 25310 Hérimoncourt
GPS : 47.44233266725415, 6.882150012917112

Dimanche 29 Août 2021
Sunday, August 29th, 2021

Permanence – Race Headquarters

Collège Paul Langevin : 20 Rue de Taillecourt, 25460 Étupes
GPS : 47.50286794571774, 6.855241112919574



27, 28 et 29 AOUT 2021

ETAPE 1 - STAGE 1

27 AOUT 2021

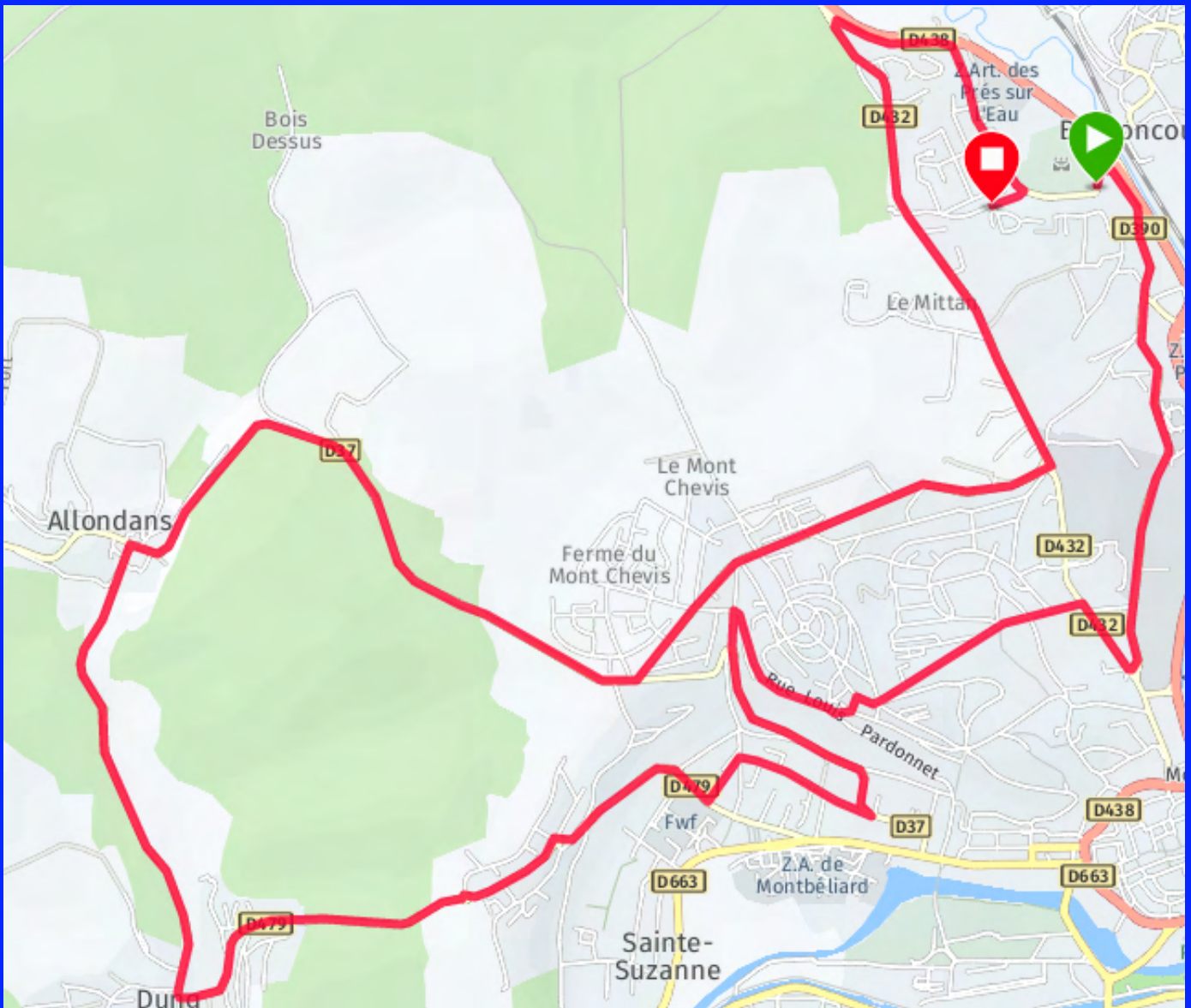
AUGUST 27, 2021

BETHONCOURT / BETHONCOURT
CONTRE-LA-MONTRE 16,5 KM
TIME TRIAL 16,5 KM

DEPART 1ER : 13H30
START TIME 1ST: 1:30 PM

DEPART DERNIER : 16H00
LAST START : 4:00 PM

CARTE - MAP



LEGENDE - LEGEND


Départ -
Start


Arrivée -
Finish



[Découvrir le circuit
sur Google Maps](#)











[View on Google Maps](#)

**#TOUJOURS PLUS HAUT,
TOUJOURS MIEUX**

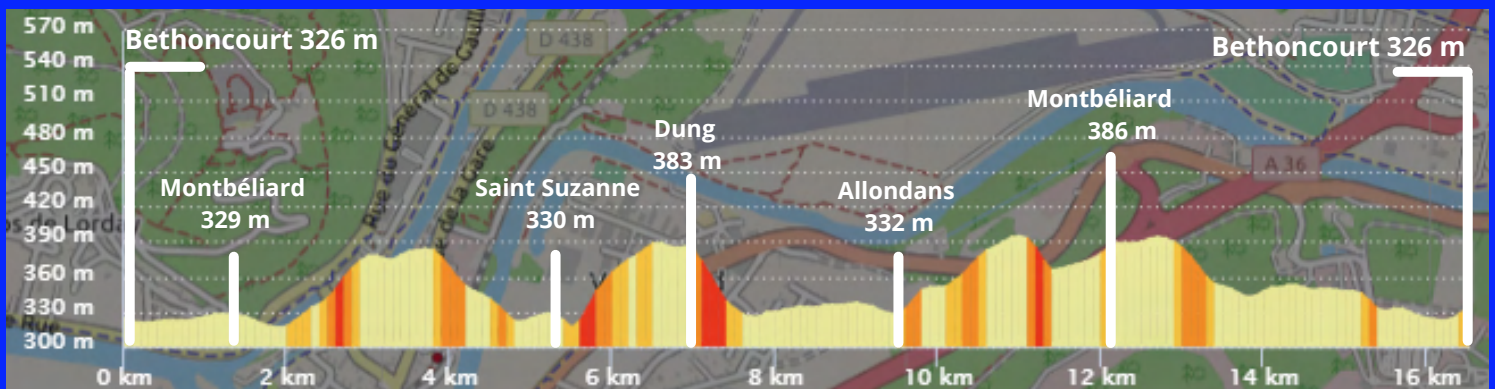
IMPLANTATION - GEOGRAPHIC LOCATION









LEGENDE - LEGEND



	Parking organisateurs Organizers parking		Départ - Start		Permanence - Race Headquarters
	Parking coureurs Parking for racing cars		Podium		Déviation directeurs sportifs - Detour for sports directors
	Arrivée Finish		Secours Emergency services		Arrivée des coureurs - Arrival of the cyclists
	Parking motos Motorcycle parking				

PROFIL DU CIRCUIT - CIRCUIT PROFILE



ITINERAIRE HORAIRE - TIME ROUTE

Distance Réalisée	Distance Restante	Route	Direction	Infos / Danger	Horaire moyen		
					40km/h	42km/h	42km/h
					1 ^{er} Partant	1 ^{er} Partant	Dernier Partant
0	16,5		Bethoncourt, Centre culturel de l'Arche 2 rue d'Héricourt		13:30	13:30	16:00
0,3	16,2		Rue de Montbéliard	ralentisseur	13:30	13:30	16:00
1	15,5		Montbéliard		13:30	13:30	16:00
1	15,5	D390	Route d'Héricourt		13:31	13:31	16:01
1.5	15		Rue d'Héricourt	rétrécissement	13:32	13:32	16:02
1.7	14,8		Rue d'Héricourt	rétrécissement	13:32	13:32	16:02
2,1	14,4	D432	A droite, rue du Maréchal Foch		13:33	13:33	16:03
2,4	14,1		A gauche, rue Frédéric Thourot		13:33	13:33	16:03
2,7	13,8		Rue du colonel Desazars de Montgailhard		13:34	13:33	16:03
3	13,5		Rond-point, 2ème sortie		13:34	13:34	16:04
3	13,5		Rue Paul Pesty		13:34	13:34	16:04
3,1	13,4		A gauche, rue Julien Mauveaux		13:34	13:34	16:04
3,2	13,3		À droite, rue Joseph Rossel		13:35	13:35	16:05
3,2	13,3		A droite, rue Louis Pardonnet		13:35	13:35	16:05
3,8	12,7		A gauche, rue de Horbourg	Ralentisseur 	13:35	13:35	16:05

4	12,6	D37	A gauche, Route d'Allondans		13:36	13:35	16:05
5	11,5		A droite, rue Jules Grosjean		13:37	13:37	16:07
5,3	11,2		A gauche, rue de Cheneau		13:37	13:37	16:07
5,4	11,2		A droite, rue Jules Zingg		13:38	13:37	16:07
5,5	11		Sainte-Suzanne		13:38	13:38	16:08
5,7	10,8	D479	A droite, rue de Roses		13:38	13:38	16:08
6,2	10,3		Rondpoint, 3ème Sortie, Route de Dung		13:39	13:38	16:08
6,6	9,9		Rondpoint, tout droit		13:39	13:39	16:09
6,8	9,7		Dung		13:39	13:39	16:09
7,4	9		Rue de Montbéliard		13 :41	13 :40	16:10
9,5	7	D326	A droite, Grande rue		13 :44	13 :43	16:13
11,82	4,68		Allondans		13 :47	13 :46	16:16
11,82	4,68	D37	Route d'Allondans		13 :47	13 :46	16:16
12	4,5		A gauche, Rue du 5ème Régiment de Tirailleurs Marocains		13 :48	13 :47	16:17
12,4	4,1		Boulevard Jacques Frédéric Ferrand		13 :48	13 :47	16:17
13,2	3,3		Rue du Mont Chevis		13 :49	13 :49	16:19
13,2	3,3		Boulevard du 21ème Bataillon de chasseurs à pied		13 :49	13 :49	16:19
13,7	2,8	D432	A gauche, Rue du Maréchal Juin		13 :50	13 :49	16:19
15,14	1,36	D432	Rue de la Résistance		13 :52	13 :51	16:21
15,4	1,1		Rond-Point, 1ère sortie		13 : 53	13 :52	16:22
16	0,5		Rue d'Héricourt		13 :54	13 :52	16:23
16,3	0,2		A droite, rue de la libération		13 :54	13 :53	16:23
16,5	0		Arrivée, rue de la libération		13 : 54	13 : 53	16:23



27, 28 et 29 AOUT 2021

ETAPE 2 - STAGE 2

28 AOUT 2021

AUGUST 28, 2021

HERIMONCOURT / HERIMONCOURT

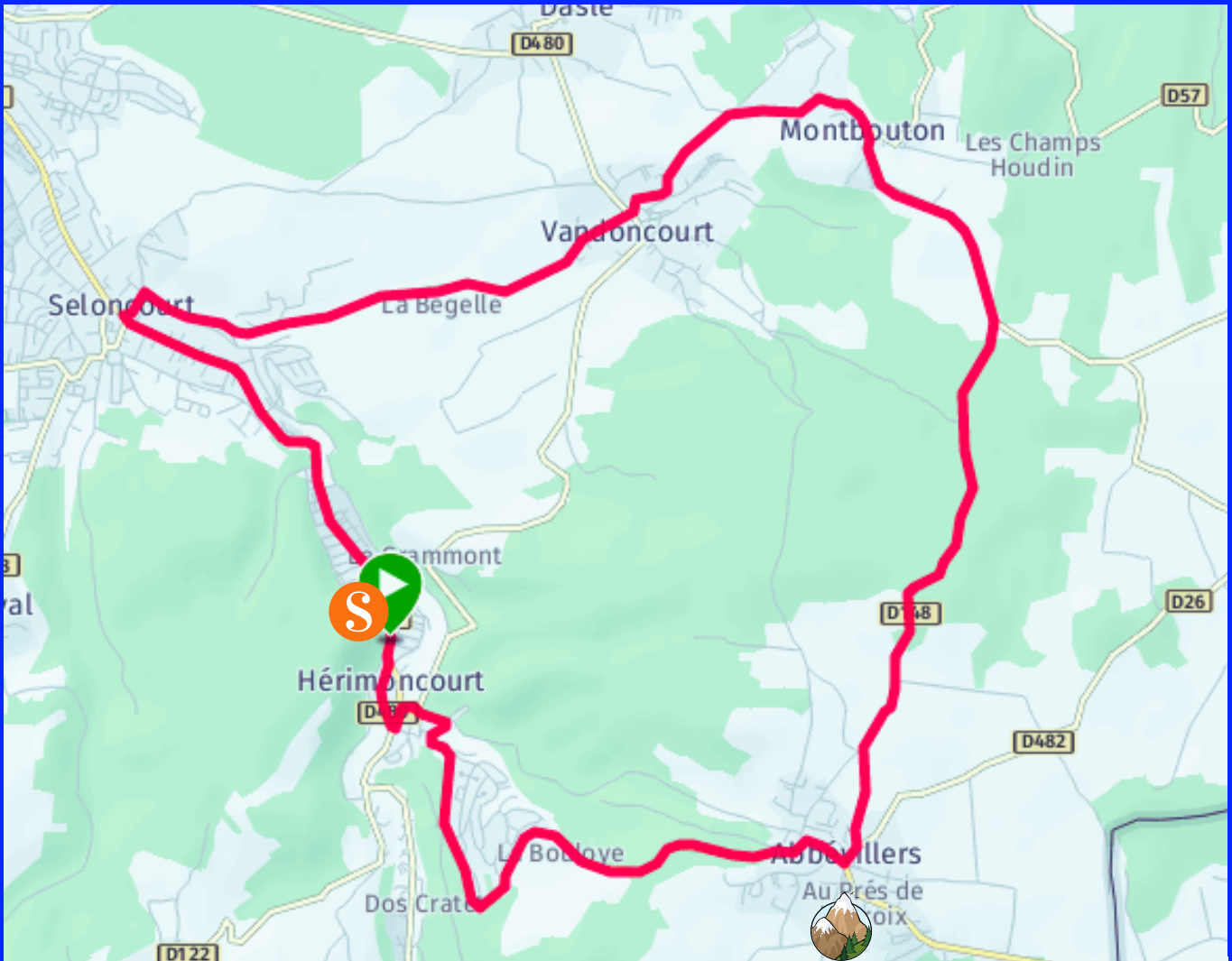
CIRCUIT DE 18.3 KM À PARCOURIR 8 FOIS SOIT 146,4 KM

CIRCUIT OF 18.3 KM TO BE COVERED 8 TIMES (146.4 KM)

DEPART : 11H00
START TIME : 11:00 AM

ARRIVEE PREVUE : 15H00
FINISH TIME : 3:00 PM

CARTE - MAP



LEGENDE - LEGEND



Départ - Arrivée
Start - Finish



**Grand Prix
de la Montagne**



Sprint



[Découvrir le circuit
sur Google Maps](#)
View on Google Maps

**#TOUJOURS PLUS HAUT,
TOUJOURS MIEUX**

IMPLANTATION - GEOGRAPHIC LOCATION



LEGENDE -

LEGEND



Secours -

Emergency services



Permanence -

Race Headquarters



Parking organisateurs -

Organizers parking



Parking coureurs -

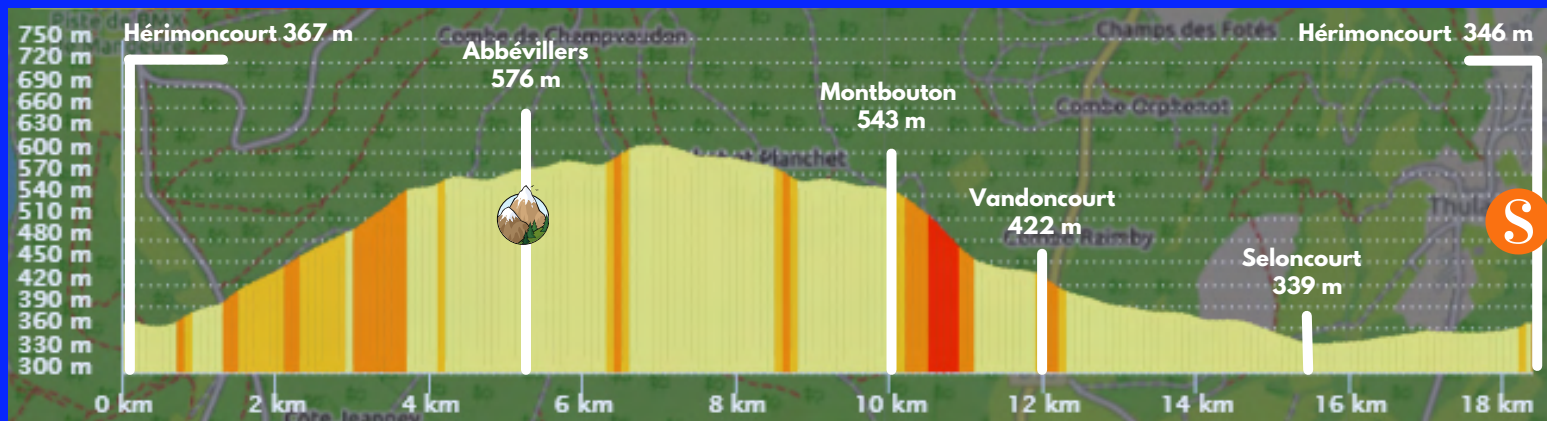
Parking for racing cars



Départ - Arrivée

Start - Finish

PROFIL DU CIRCUIT - CIRCUIT PROFILE



ITINERAIRE HORAIRE - TIME ROUTE

Distance Réalisée	Distance Restante	Route	Direction	Infos / Danger	Horaire moyen		
					38km/h	40km/h	42km/h
0	146,4	D34	Hérimoncourt Rue du Commandant Rolland		11:00	11:00	11:00
0.9	145.5	D480	A droite, rue du 17 Novembre	➡	11:00	11:00	11:00
1	145,4		A gauche, rue Pierre Peugeot	⬅	11:01	11:01	11:01
1,2	145.2	D34	A droite, rue du Capitaine Finance	➡	11:01	11:01	11:01
3,1	143.3		Rue du Dr Quelet		11:04	11:04	11:04
4.2	142.2		Abbévillers		11:06	11:06	11:06
4.5	141.9		Grande Rue		11:07	11:06	11:06
Grand Prix de la Montagne							
5.5	140.9		A gauche, rue de Beaucourt	⬅	11:08	11:08	11:07
8.9	137.5		A gauche	⬅	11:14	11:13	11:12
9.8	136.6	D39	Montbouton		11:15	11:14	11:14
10	136.4		Rue du Mont Novel		11:15	11:15	11:14
10.6	135.8		Grande Rue		11:16	11:15	11:15
11.7	134.7		A gauche, rue sous Frénois	⬅	11:18	11:17	11:16
11.8	134.8	D253	Vandoncourt		11:18	11:17	11:16
12,4	134		A gauche, rue de la Begelle	⬅	11:19	11:18	11:17
14.1	132.4		Seloncourt		11:22	11:21	11:20

14.4	132			ralentisseur	11:22	11:21	11:20
14.8	131.6	D253	Rue de Vandoncourt	rétrécissement	11:23	11:22	11:21
15	131.4			rétrécissement	11:23	11:22	11:21
15.2	131.2			rétrécissement	11:24	11:22	11:21
15.3	131.1		Rond-point, à gauche, 3ème sortie, rue de la Fonderie		11:24	11:22	11:21
15.5	130.9	D34	A gauche, rue du Général Leclerc		11:24	11:23	11:22
17.2	129.2		Rue de berne		11:27	11:25	11:24
17,4	129		Hérimoncourt		11:27	11:26	11:24
18.3	128.1		Rue du Commandant Rolland		11:28	11:27	11:26
18.3	128.1	1er passage sur la ligne d'arrivée (Sprint)			11:28	11:27	11:26
36.6	109.8	2ème passage sur la ligne d'arrivée (Sprint)			11:57	11:54	11:52
54.9	91.5	3ème passage sur la ligne d'arrivée (Sprint)			12:26	12:22	12:18
73.2	73.2	4ème passage sur la ligne d'arrivée (Sprint)			12:55	12:49	12:44
91.5	54.9	5ème passage sur la ligne d'arrivée (Sprint)			13:24	13:16	13:10
109.8	36.6	6ème passage sur la ligne d'arrivée (Sprint)			13:52	13:44	13:36
128.1	18.3	7ème passage sur la ligne d'arrivée (Sprint)			14:22	14:12	14:00
146.4	0	Arrivée			14:51	14:39	14:28



27.28 et 29 AOUT 2021

ETAPE 3 - STAGE 3

29 AOUT 2021

AUGUST 29, 2021

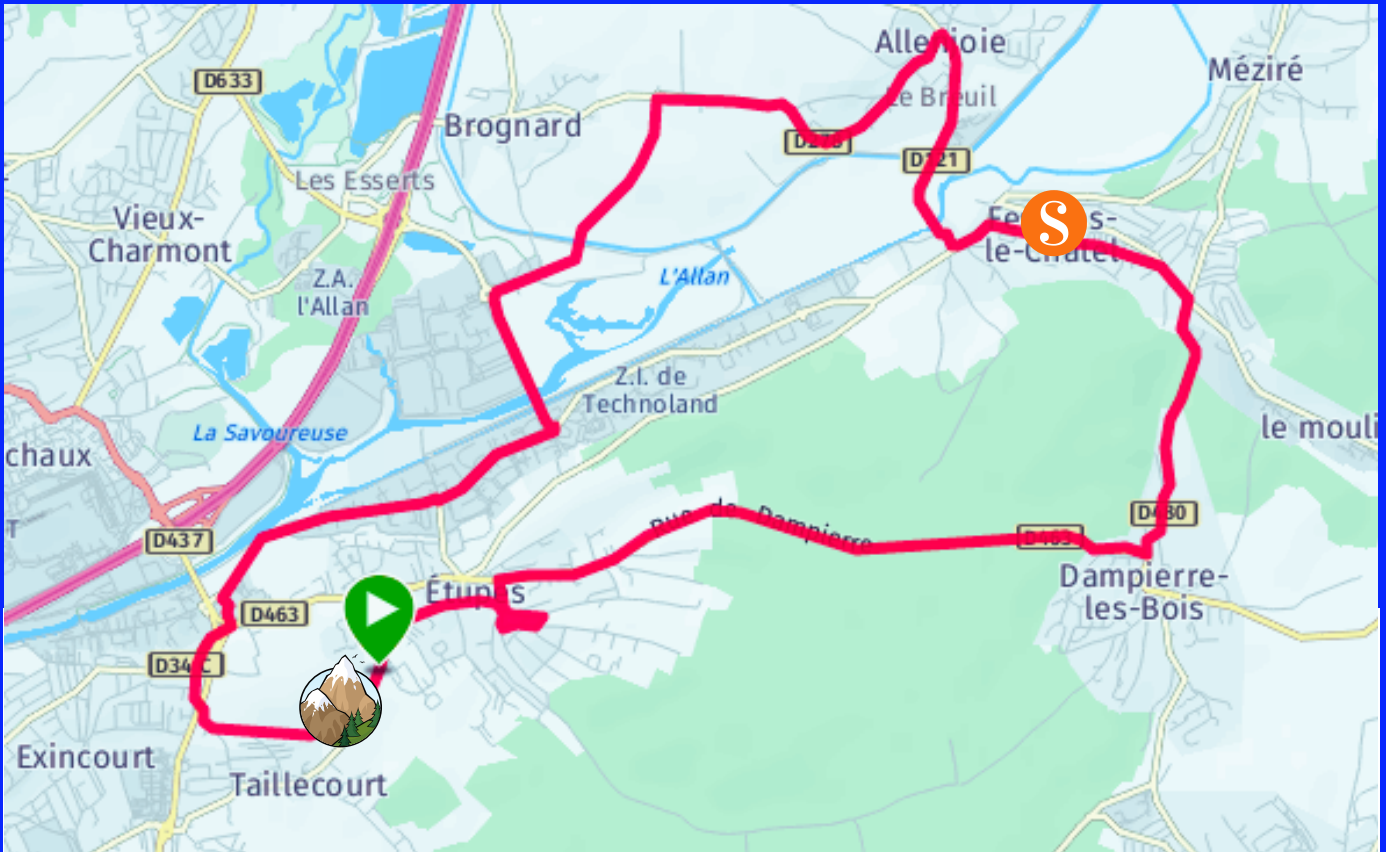
ETUPES / ETUPES

CIRCUIT DE 18,3 KM À PARCOURIR 9 FOIS SOIT 164,7 KM
CIRCUIT OF 18,3 KM TO BE COVERED 9 TIMES (164,7 KM)

DEPART : 11H00
START TIME : 11:00 AM

ARRIVEE PREVUE : 15H10
FINISH TIME : 3:10 PM

CARTE - MAP



LEGENDE - LEDEND



Départ - Arrivée
Start - Finish



**Grand Prix
de la Montagne**



Sprint

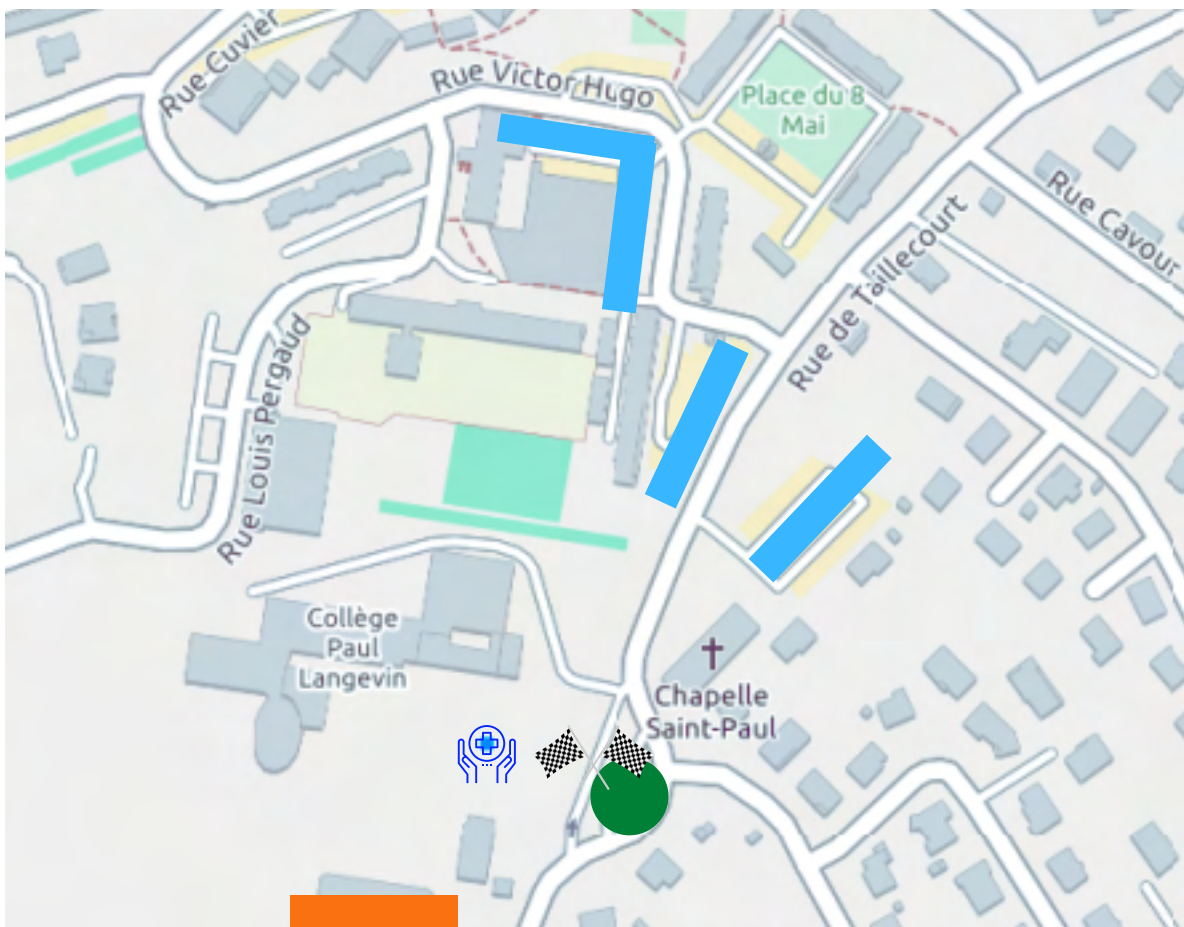


[Découvrir le circuit
sur Google Maps](#)

[View on Google Maps](#)


**#TOUJOURS PLUS HAUT,
TOUJOURS MIEUX**


IMPLANTATION - GEOGRAPHIC LOCATION





LEGENDE - LEGEND

- 

Parking coureurs -
Parking for racing cars
- 

Secours
Emergency services
- 

Permanence
Race Headquarters
- 

Parking organisateurs
Organizers parking
- 


Départ - Arrivée
Start - Finish

PROFIL DU CIRCUIT - CIRCUIT PROFILE



ITINERAIRE HORAIRE - TIME ROUTE

Distance réalisée	Distance Restante	Route	Direction	Infos/Danger	Horaire moyen		
					38km/h	40km/h	42km/h
0	164,7		Etupes, Rue de Taillecourt		11 : 00	11 : 00	11 : 00
0,4	164,7		A droite, rue du Château		11 : 00	11 : 00	11 : 00
0,5	164,2		Taillecourt		11 : 00	11 : 00	11 : 00
0,5	164,2		Rue du cimetière		11 : 00	11 : 00	11 : 00
0,6	158,7			Ralentisseur	11 : 00	11 : 00	11 : 00
0,7	164			Rétrécissement	11 : 01	11 : 01	11 : 00
0,8	163,9		Exincourt		11 : 01	11 : 01	11 : 01
0,9	163,8		Rue du Château	Rétrécissement	11 : 01	11 : 01	11 : 01
1,4	163,3		Rue de Sochaux		11 : 02	11 : 02	11 : 02
1,5	163,2		Rond-point, tout droit		11 : 02	11 : 02	11 : 02
1,7	163	D463	Rue d'Etupes		11 : 02	11 : 02	11 : 02
1,8	162,9		Rond-point, 2ème sortie		11 : 02	11 : 02	11 : 02
2	162,7		Rond-point, droite		11 : 03	11 : 03	11 : 02
2,1	162,6		Rond-point, 2ème sortie		11 : 03	11 : 03	11 : 03
3,4	161,3		Avenue René Jacot		11 : 05	11 : 05	11 : 04
3,5	161,2		Rond-point, tout droit		11 : 05	11 : 05	11 : 05
3,7	161		Rue du Breuil		11 : 05	11 : 05	11 : 05
4,1	160,6		Rond-point à gauche		11 : 06	11 : 06	11 : 05
4,8	159,9	D61	Rue près dit graderots		11 : 07	11 : 07	11 : 06

5	159,7		Rond-point droite		11 : 08	11 : 07	11 : 07
5,4	159,3		Allée Henri Hugoniot		11 : 08	11 : 08	11 : 07
6,5	158,2	D278	Rond-point droite		11 : 10	11 : 09	11 : 09
7,2	157,5		Allenjoie		11 : 11	11 : 10	11 : 10
7,3	157,4			Rétrécissement	11 : 11	11 : 10	11 : 10
7,7	157			Rétrécissement	11 : 12	11 : 11	11 : 11
7,9	156,8			Rétrécissement	11 : 12	11 : 11	11 : 11
8	156,7		Rue de Brognard		11 : 12	11 : 12	11 : 11
8,5	156,2	D209	A droite, Grande rue		11 : 13	11 : 12	11 : 12
8,6	156,1			Ralentisseur	11 : 13	11 : 12	11 : 12
8,9	155,8			Ralentisseur	11 : 14	11 : 13	11 : 12
9,6	155,1		Feschés-le-Châtel		11 : 15	11 : 14	11 : 13
9,7	155			Ralentisseur	11 : 15	11 : 14	11 : 13
9,8	154,9		Rue du 19 Mars	Ralentisseur	11 : 15	11 : 14	11 : 14
9,9	154,8	D52	A gauche, rue Louis Dormoy		11 : 15	11 : 14	11 : 14
10,2	154,5	D209	A droite rue du 18 Novembre		11 : 16	11 : 15	11 : 14
10,9	153,8			Ralentisseur	11 : 17	11 : 16	11 : 15
11	153,7		Rond-point, tout droit, rue du 8 Mai		11 : 17	11 : 16	11 : 15
11,1	153,6			Ralentisseur	11 : 17	11 : 16	11 : 15
11,3	153,4			Ralentisseur	11 : 17	11 : 16	11 : 16
11,4	153,3	D480	Rue de Dampierre		11 : 18	11 : 17	11 : 16
11,8	152,9			Ralentisseur	11 : 18	11 : 17	11 : 16
12	152,7		Dampierre les bois		11 : 18	11 : 18	11 : 17
12,1	152,6			Ralentisseur	11 : 19	11 : 18	11 : 17

12,4	152,3			Ralentisseur	11 : 19	11 : 18	11 : 17
	152,1		Rue de Fesches - le - Châtel		11 : 19	11 : 18	11 : 18
12,9	151,8	D463	A droite, rue d'Etupes	➔	11 : 20	11 : 19	11 : 18
15,6	149,1		Etupes	🚩	11 : 24	11 : 23	11 : 22
15,8	148,9		Rue de Dampierre		11 : 24	11 : 23	11 : 22
16,6	148,1		A gauche, rue de la Libération	➔	11 : 26	11 : 24	11 : 23
16,8	147,9		A Rondpoint, gauche, rue du petit faubourg		11 : 26	11 : 25	11 : 24
16,9	147,8		A droite, rue du grand faubourg		11 : 26	11 : 25	11 : 24
17,2	147,5		Gauche, rue du Caporale Peugeot	🔄	11 : 27	11 : 25	11 : 24
17,8	146,9			Rétrécissement	11 : 28	11 : 26	11 : 25
18	146,7			Ralentisseur	11 : 28	11 : 27	11 : 26
18,3	146,4		Rue de Taillecourt		11 : 28	11 : 27	11 : 26
18,3	146,4		1er passage sur la ligne d'arrivée (GPM)		11 : 28	11 : 27	11 : 26
36,6	128,1		2ème passage sur la ligne d'arrivée (GPM)		11 : 57	11 : 54	11 : 52
54,9	109,8		3ème passage sur la ligne d'arrivée (GPM)		12 : 26	12 : 22	12 : 18
73,2	91,5		4ème passage sur la ligne d'arrivée (GPM)		12 : 55	12 : 49	12 : 31
91,5	73,2		5ème passage sur la ligne d'arrivée (GPM)		13 : 24	13 : 16	13 : 10
109,8	54,9		6ème passage sur la ligne d'arrivée (GPM)		13 : 52	13 : 44	13 : 36
128,1	36,6		7ème passage sur la ligne d'arrivée (GPM)		14 : 22	14 : 12	14 : 03
146,4	18,3		8ème passage sur la ligne d'arrivée (GPM)		14 : 51	14 : 39	14 : 28
164,7	0		Arrivée		15 : 19	15 : 06	14 : 55


21. PARTENAIRES - OUR PARTNERS



COLLECTIVITES



PARTENAIRES PRINCIPAUX



FOURNISSEURS OFFICIELS



PARTENAIRES ASSOCIES



ToutMontbeliard.com

2ÈME TOUR DU PAYS DE MONTBELIARD

EPREUVE UCI U23 CLASSE 2.2

#TOUJOURS PLUS HAUT, TOUJOURS MIEUX



CC ETUPES
1974

1974

1974

1974

1974

1974

1974

1974

1974

1974

1974

1974

1974

1974

1974

1974

1974

1974

1974

1974

1974

1974

1974

1974

1974

1974

1974

1974

1974

1974

1974

1974

1974

1974

1974

1974

1974

1974

1974

1974

1974

1974

1974

1974

1974

1974

1974

1974

1974

1974

1974

1974

1974

1974

1974

1974

1974

1974

1974

1974

27.28 et 29 AOUT 2021

CONTACT

Directeur de course
Gilles BLANCHOT
Tel : 0631 05.25.78

Président
Sylvain CHALOT
Tel : 06 63 92.75.38

[L'actu du Tour](#)

