Mise à jour Vendredi 13/06/2025

TIJV 21-22 JUIN

Dossier technique

DOLE

ANIMATION & COMMENTAIRES
Eric Davaine

Samedi 21 juin (XC / DH)

Horaire et lieu : 08:00 Inscription /Emargement, attribution transpondeurs
(Transpondeur : 2€ à régler dès l'inscription via cicleweb**).**

Salle GABY-MAIRE

Adresse : **Site du Mont Roland** (sanctuaire du Mont Roland)

Coordonnées GPS : 47.081355, 5.492975

Suivre **D354** , direction « **Logis Chalet du Mont Roland** »

Les épreuves de XC et DH se situent sur le même site.

Parking camping-cars et voitures : identifié en face du restaurant « le chalet du Mont Roland ».

Restauration / Buvette sur place

Déroulé de la journée

CROSS XC

	Horaires Départs	Distance / Tour	Circuit U7/U9	Circuit U11	Circuit U13/U15	Circuit U17
U7	**09:00**	**0,5 km**	1			
U9	**09:00**	**0,5 km**	2			
U11	**09:20**	**1,3 km**		2		
U13	**09:50**	**2,5 km**			2	
U15	**10:30**	**2,5 km**			3	
U17	**11:15**	**3,8 km**				4

Remarque :

Informations à titre indicatif. Les arbitres et les organisateurs se réservent le droit de d'ajuster le programme du cross-country (horaire, nb de tours).

Reconnaissance en dehors des horaires de course.

Zone technique à partir de U15.

Le port des gants est obligatoire pendant toute la durée de l'épreuve.

Les parcours figurent en annexe.

DESCENTE DH

Une descente de reconnaissance à vélo accompagnée des éducateurs (avec les équipements de protection) est recommandée.

	RECONNAISSANCE	MANCHE 1	MANCHE 2
U7-U9	**11:00 à 12:30**	**13:00**	**13:50**
U11	**11:00 à 12:30**	**13:20**	**14:10**
U13	**11:00 à 12:30**	**15:00**	**16:15**
U15	**09:00 à 10:00**	**15:25**	**16:40**
U17	**09:00 à 10:00**	**15:55**	**17:10**

Remarque :

Informations à titre indicatif. Les arbitres et les organisateurs se réservent le droit de modifier l'heure de début de DH en fonction du nombre de compétiteurs.

Le règlement en vigueur sera celui d'un ***TRJV*** *, soit :*

2 descentes chronométrées, départ un pied au sol. Le meilleur des 2 temps est retenu pour le classement scratch final par catégorie.

- 1 ère manche Départ dans l'ordre inverse du XC
- 2 ème manche Départ dans l'ordre inverse de la 1ère manche = le meilleur temps part en dernière position.

Le tracé figure en annexe.

Les équipements de protection devront être conforme au règlement du TFJV en vigueur (voir extrait).

Extrait du règlement :

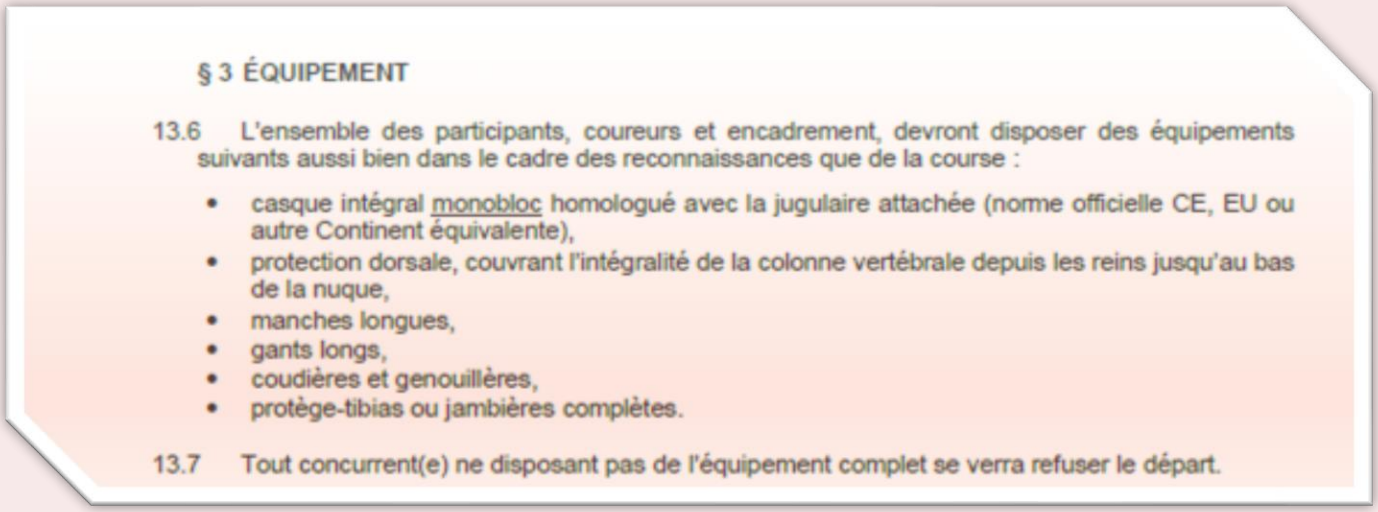

§ 3 ÉQUIPEMENT

13.6 L'ensemble des participants, coureurs et encadrement, devront disposer des équipements suivants aussi bien dans le cadre des reconnaissances que de la course :

- casque intégral monobloc homologué avec la jugulaire attachée (norme officielle CE, EU ou autre Continent équivalente),
- protection dorsale, couvrant l'intégralité de la colonne vertébrale depuis les reins jusqu'au bas de la nuque,
- manches longues,
- gants longs,
- coudières et genouillères,
- protège-tibias ou jambières complètes.

13.7 Tout concurrent(e) ne disposant pas de l'équipement complet se verra refuser le départ.

Précision pour le bas du corps :

- Tenue longue (pantalon + genouillères + protège-tibias (couverture intégrale du tibia)).
  Ou
- Short de DH + genouillères + protège-tibias (couverture intégrale du tibia).
  Ou
- Pantalon de DH + genouillères.

Précision pour le VTT :

- *Embout de cintre obligatoire.*

17 :30 Fin des épreuves

17 :45 Résultat des épreuves de la journée à l'issue.

TIJV 21-22 JUIN

DOLE

Samedi soir :

A partir de 19:30 **Restauration** (sur réservation uniquement) sur le site de la Trialerie.

Réservation : voir lien sur le site internet :

https://veloclubdolois.com

(Organisation / TIJV)

Adresse : 65 rue de Crissey, 39100 Dole

Coordonnées GPS : 47.081355, 5.492975

Parking : en face de la Trialerie.

SAMEDI 21 Juin au soir à la trialerie

Repas sur réservation

MENU 10 €

- Crudité
- Saucisse pommes de terre à la cancoillotte
- Dessert

Date limite inscription

Dimanche 08 juin

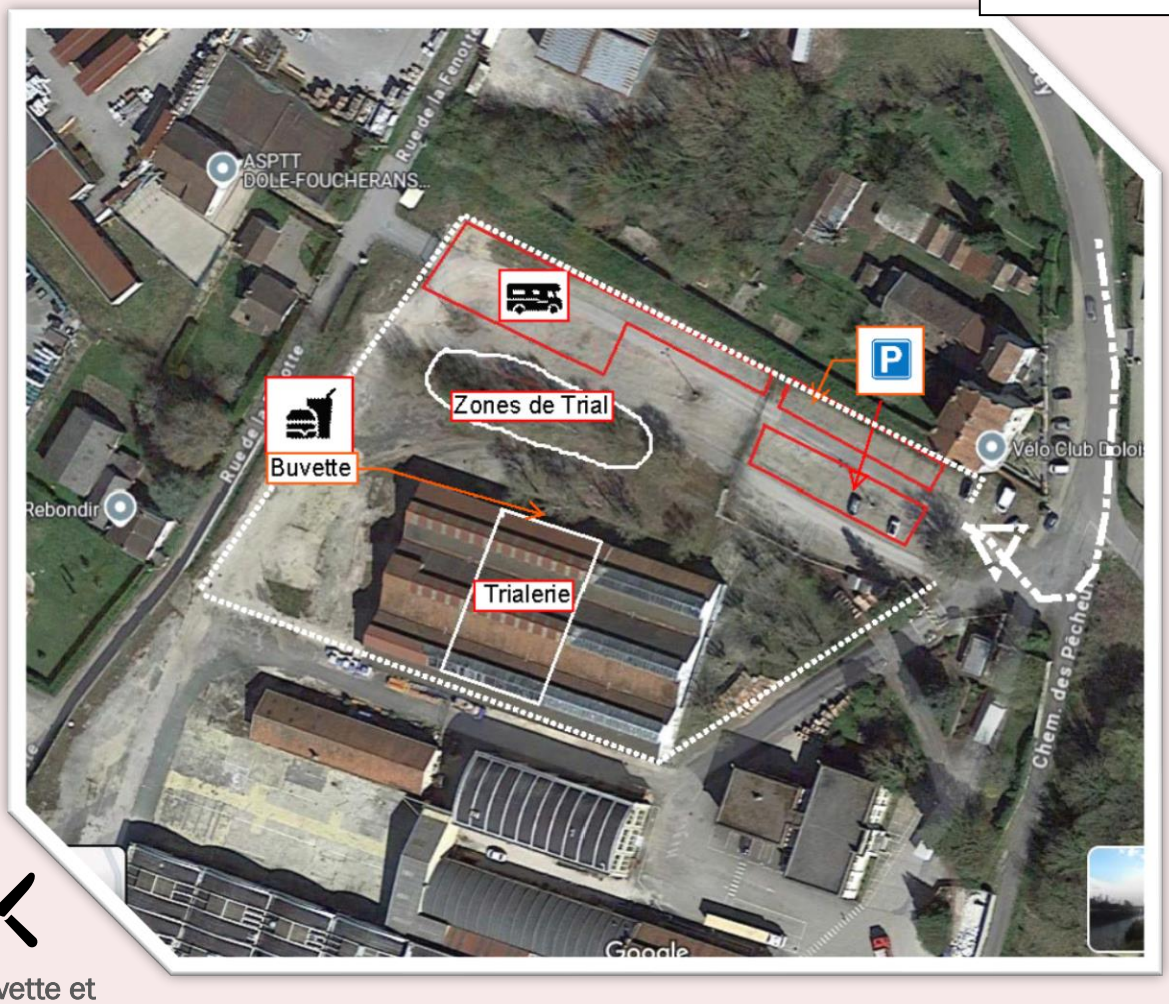

Buvette et restauration sur place

Dimanche 22 juin (Trial)

TRIAL

Lieu :

Les épreuves de Trial se déroulerent sur 2 sites :

- **Trialerie**
  Adresse : **65 rue de Crissey, 39100 Dole**

- **Stade de Crissey**
  L'accès au site de trial est possible en vélo, à pied ou en voiture (distance : 1400 m)

Itinéraire identifié sur place.

Horaires :

08h30 Emargement à la Trialerie pour réception des cartons de pointage de Trial et briefing ,

09h30 Début du Trial

L'accès aux zones de trial sera libre à partir du samedi mais l'accès se fera uniquement à pied en dehors des zones.

~~**Note**~~
~~**Afin** ... **n meilleur apprentissage de la discipline, les catégories U13 à U17 réali**... **ges par zone, les points seront alors cumulés et compteront dans le classement.**~~

Les jeunes pourront librement avoir accès aux zones de trial sur le site de la Trialerie une fois leur compétition terminée.

- **Plan accès Vélo** au Stade de Crissey (rue du Boichot) depuis la Trialerie :

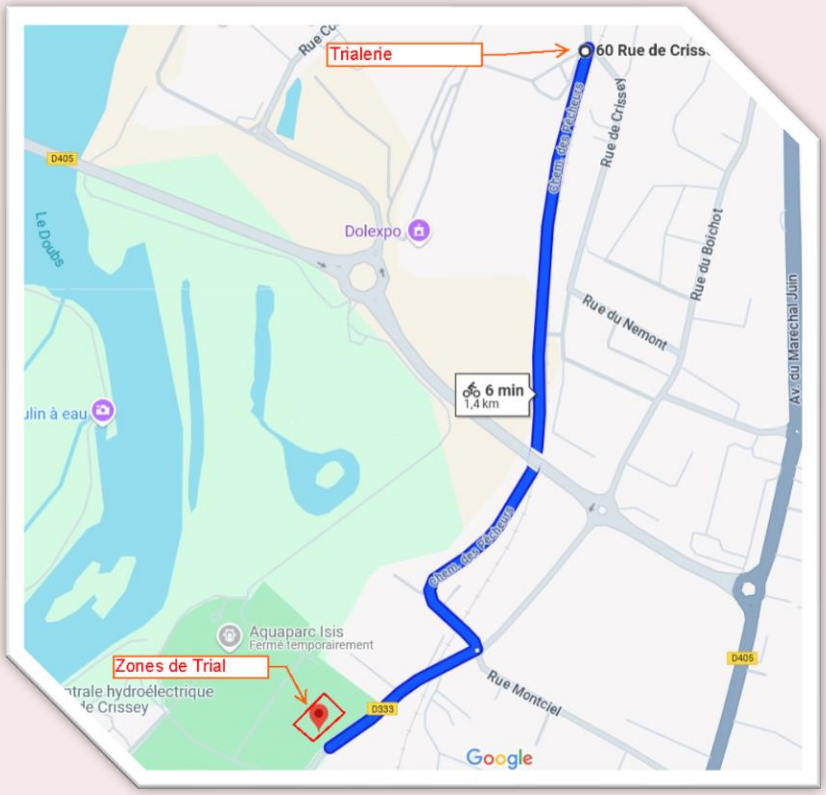

- **Plan accès voiture** : Parking château de Crissey « rue de l'église »
Coordonnées GPS :**47.0709799, 5.4845854**

14 :00 Fin des épreuves

- Résultat général des épreuves et récompenses à l'issue de la journée à la trialerie.

- Sélection au **TFJV**

- Vin d'honneur